MONSELICE

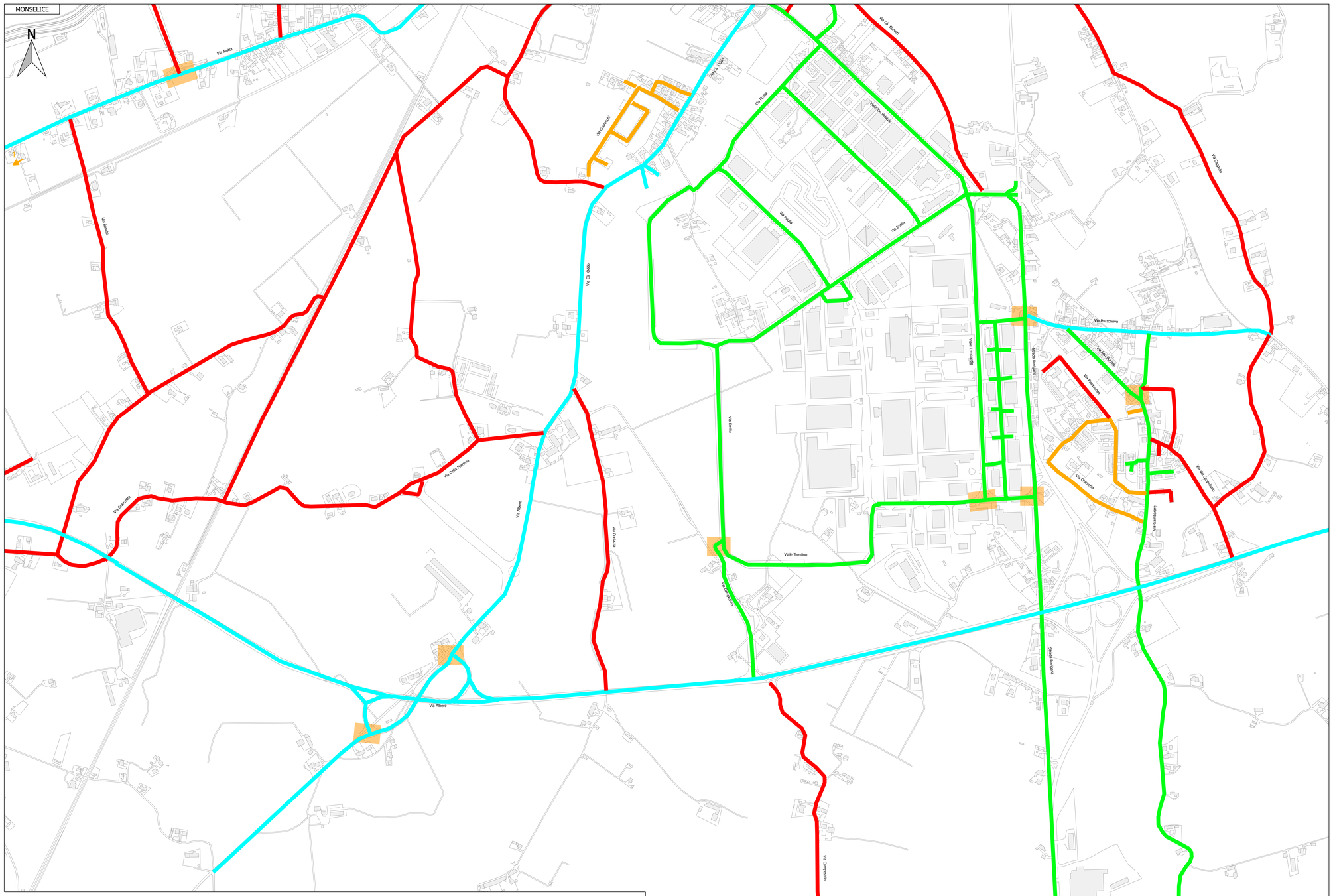

VIA MOTTA

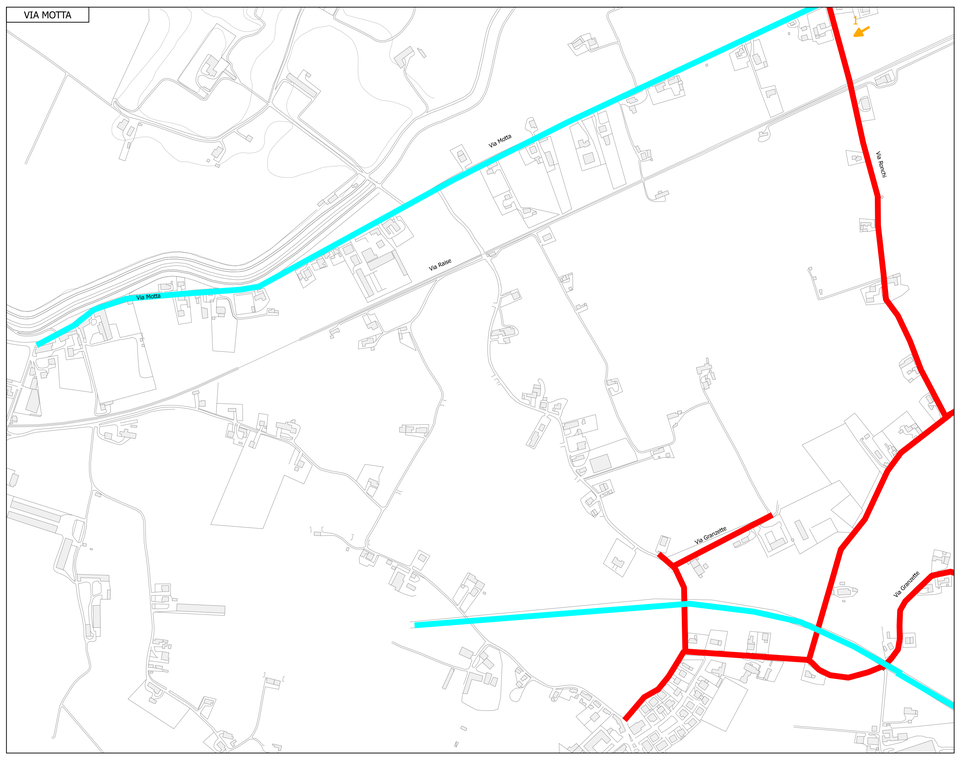

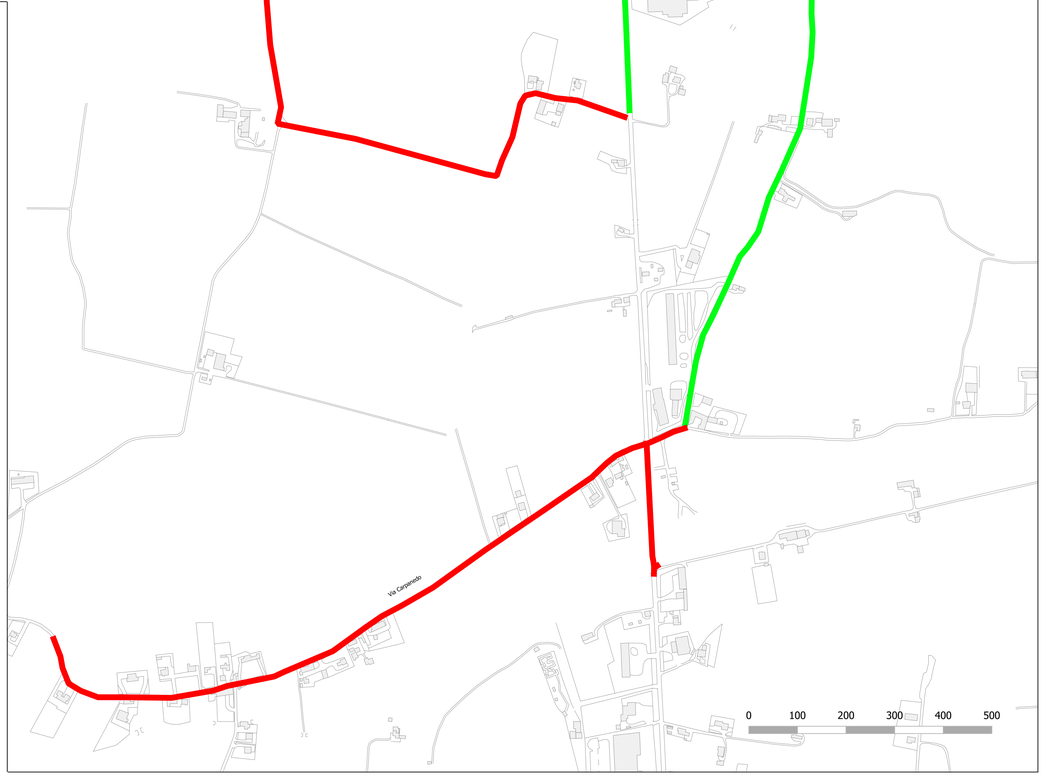

PLANIMETRIA GENERALE - COMUNE DI MONSELICE

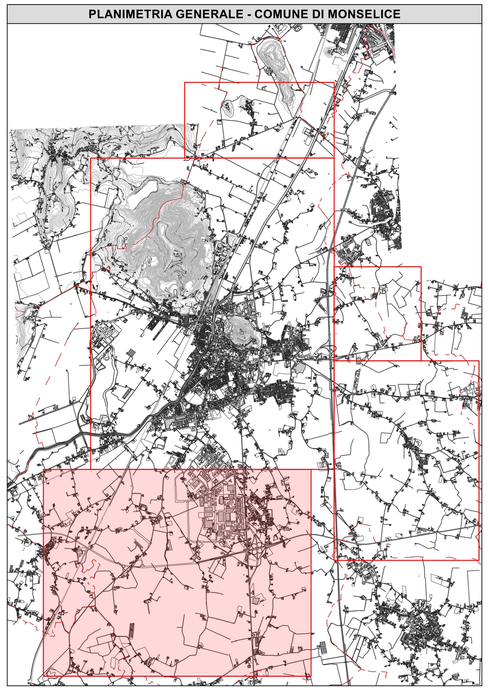

LEGENDA

SIMBOLO	TIPO	DESCRIZIONE
	A2	STRADE DI SERVIZIO ALLE AUTOSTRADE
	B	STRADE EXTRAURBANE PRINCIPALI
	C	STRADE EXTRAURBANE SECONDARIE
	D	STRADE URBANE DI SCORRIMENTO
	E	STRADE URBANE DI QUARTIERE / INTERQUARTIERE
	F	STRADE LOCALI URBANE / EXTRAURBANE
	AREA DI CONFLITTO	

REV. 3					
REV. 2					
REV. 1					
EMISSIONE	Giugno 2017				
	Data	Descrizione	Disegnato	Visto	Approvato

Regione Veneto — Provincia di Padova

Committente

COMUNE DI MONSELICE

Piazza San Marco,1 - 35043 Monselice (PD)

Progetto

PIANO DELL'ILLUMINAZIONE PER IL CONTENIMENTO PER L'INQUINAMENTO LUMINOSO (P.I.C.I.L.)

Tavola

T018

Elaborato

CLASSIFICAZIONE STRADE
MONSELICE SUD

Scala

1:5000

Boso + Partners
architecture & engineering
Via Guadagnini n.5, Primiero San Martino di Castrozza (TN)
tel/fax 0439.763976 e-mail: info@bosoandpartners.it

I progettisti

Collaboratori geom. Mattia Zagonel

Consulenti

La proprietà intellettuale dei contenuti della presente tavola grafica è della Boso & Partners srl.
E' vietata la riproduzione, la distribuzione e la divulgazione a terzi, anche parziale, su qualsiasi supporto senza l'autorizzazione.